ESPACE PUBLIC & ENVIRONNEMENT
VOIRIE-RESEAUX-INFRASTRUCTURES
ETUDES
TECHNIQUES
OPERATIONNELLES

BREST

Saint-Marc

Rue de la Duchesse Anne

Aménagement de voirie

-

Projet

Visée sur site le : -	Plan de voirie Vue en plan	N° RA : -	Phase : APS
Dessiné le : 16.11.2023		Visa du Responsable : R. LEGAL	Plan n° : -
Par : tourelle		-	Echelle : 1/200

Fichier : PLAN DE VOIRIE.DWG ARRE-1270.dwg

Format page : Dyn(max 1500.00 x 420.00 mm)

Indice	Date	Auteur	Objet
-	-	-	-
-	-	-	-
-	-	-	-
-	-	-	-
-	-	-	-
-	-	-	-

PLAN DE SITUATION

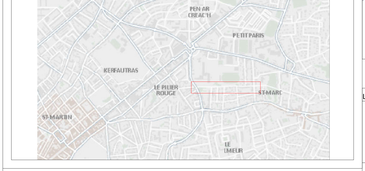

RTS partenarial de Brest métropole (2023)

Orthophotographie Brest métropole 2019

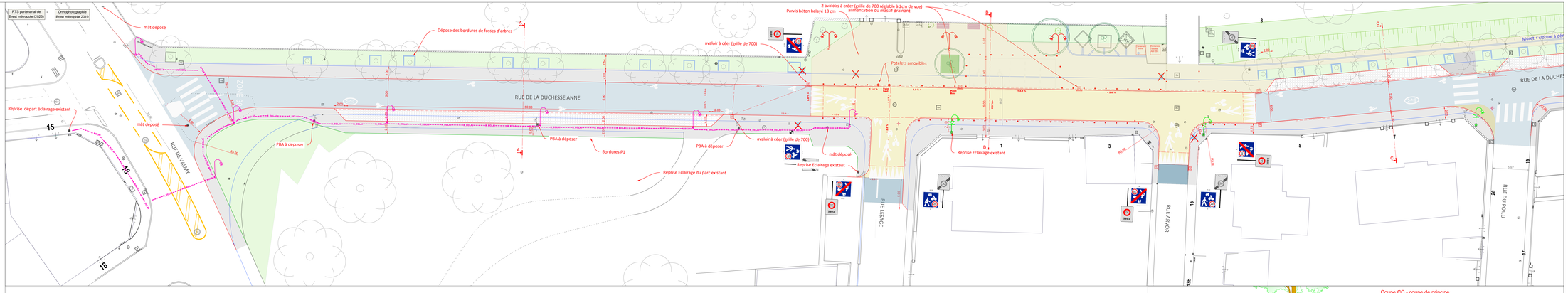

Légende

- Eléments existants conservés
- Eléments et marquages à supprimer
- Eléments à créer
- Potelett amovible
- Potelett fixe 0.80m
- Potelett fixe 1.20m

Matériaux

- Zone végétalisée
- Parvis et circulation piétonne en béton
- Enrobé gossq plateau
- Chaussée
- Trottoirs
- Massifs drainants sous stationnement en pavés drainants
- Massifs drainants sous chaussée : 300 m3

Légende Eclairage

SUPPORT

- ECLAI- PT LUM : Mât de 8 mètres - qté : 4
- ECLAI- PT LUM : Mât de 6 mètres - qté : 7
- ECLAI- PT LUM : PBA existant mini lanterne - qté : 6
- ECLAI- PT LUM : Point existant à reprendre - qté : 3

FOURREAU SOUT ET RESEAUX AERIENS

- ECLAI- ART : TPO280 + Cu ro 20°
- ECLAI- CAB : 2x 16 ALU + 54 E
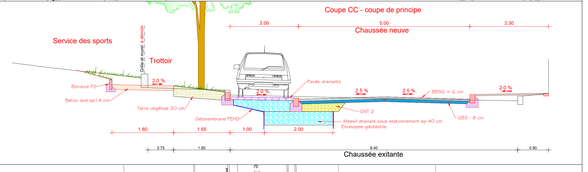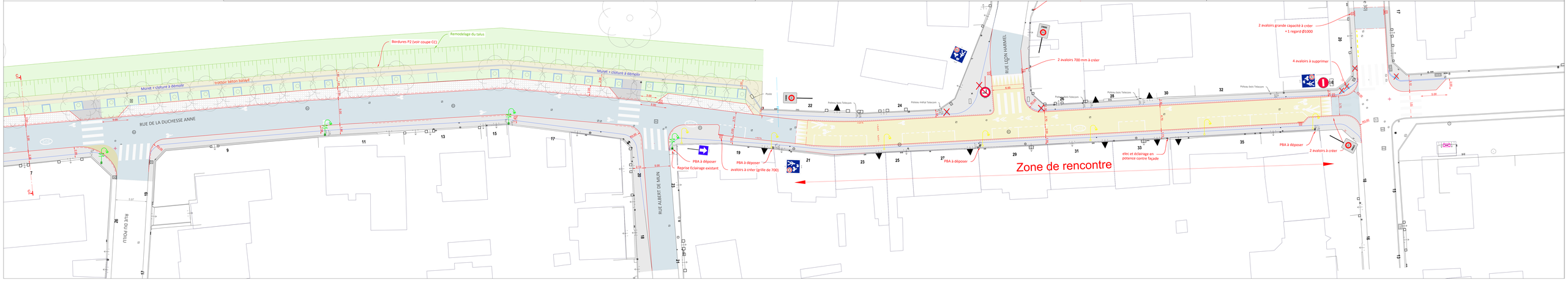
ECLAI- PT LUM : Mât AIGUILLE de 8 mètres - qté : 3